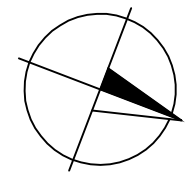


PŮDORYS
M 1 : 100

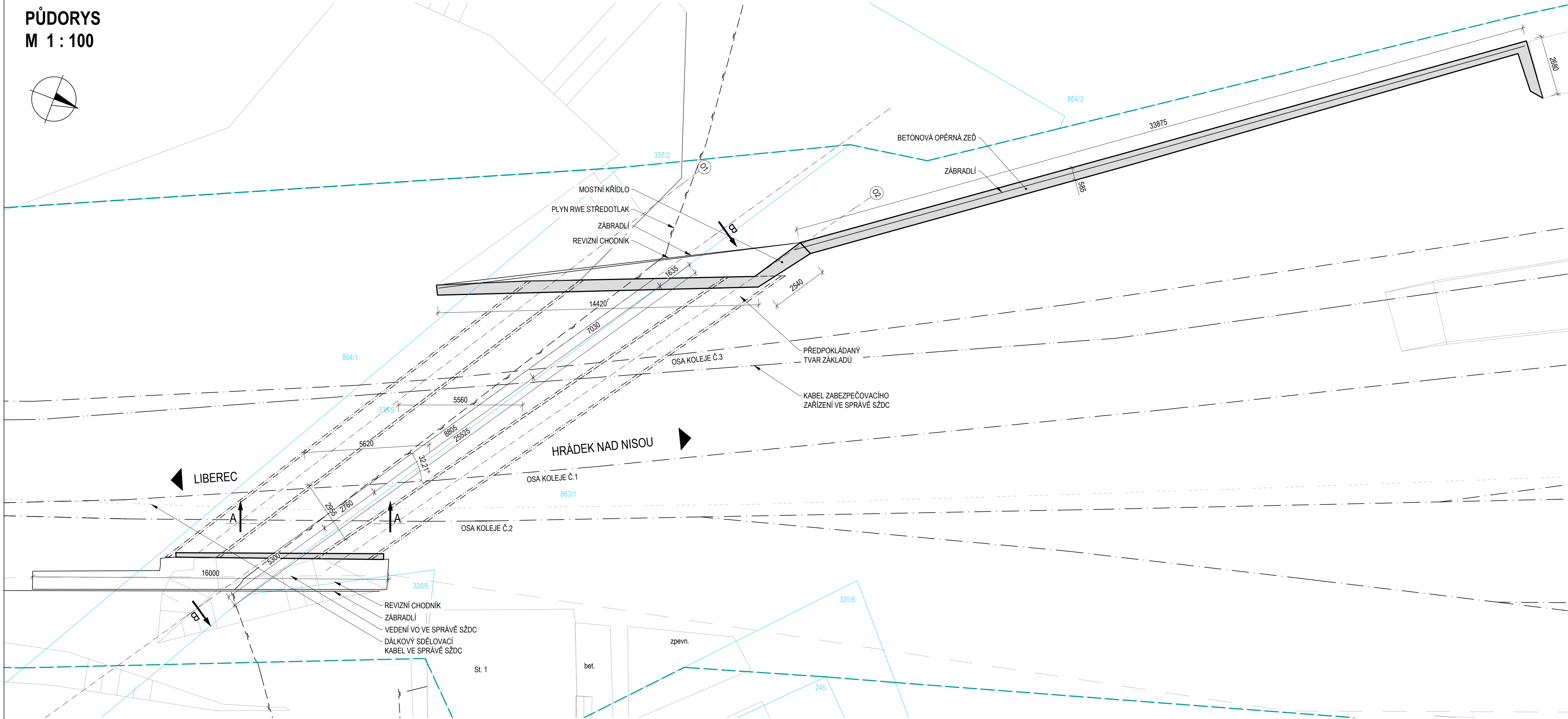


LEGENDA:

OBVOD DRÁHY

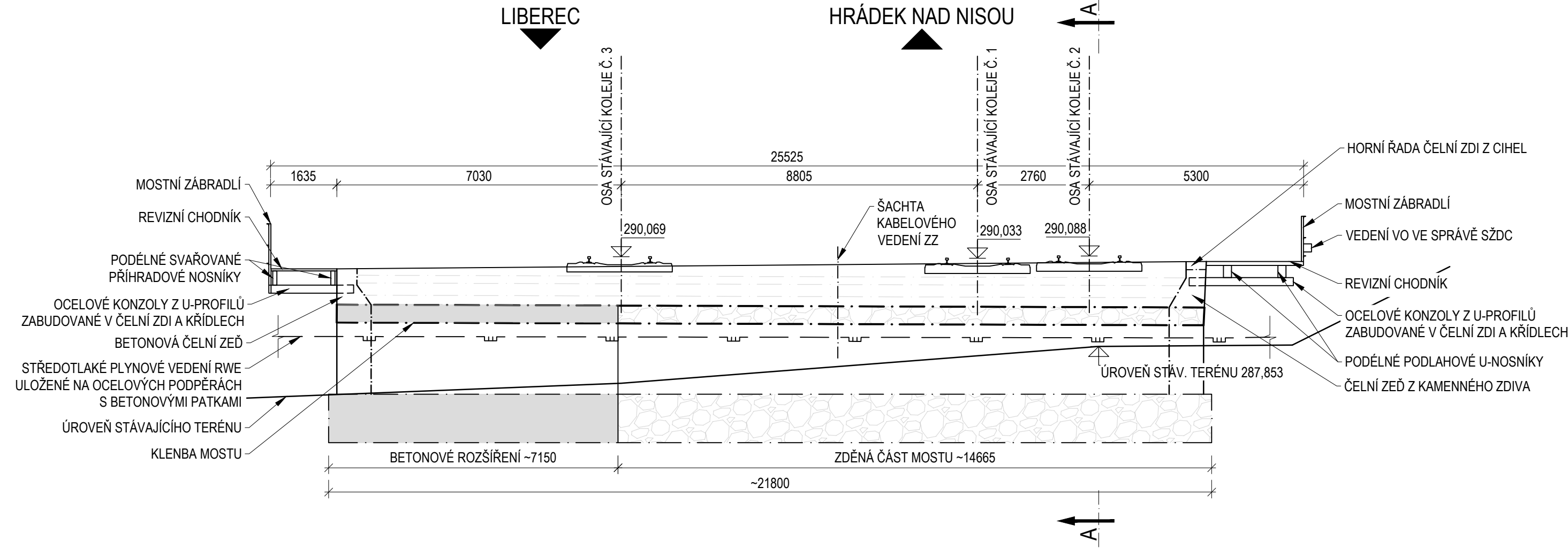
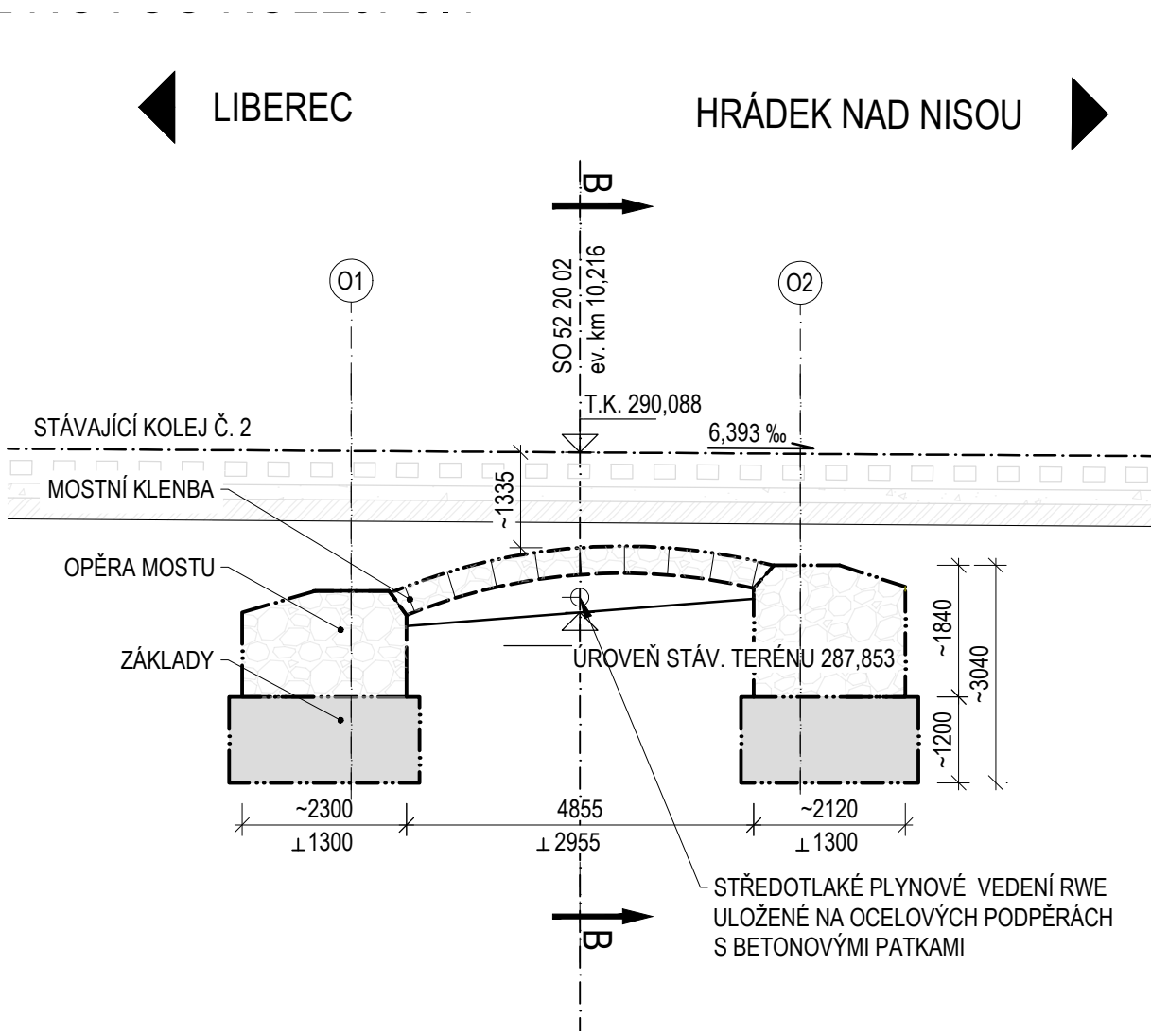
KATASTR NEMOVITOSTÍ

- POZNÁMKY:
- ROZMĚRY SKRYTÝCH KONSTRUKCÍ JSOU PŘEDPOKLÁDANÉ A NEMUSÍ SOUHLASIT SE SKUTEČNOSTÍ
 - ZAKRESLENÍ STÁVAJÍCÍCH INŽENÝRSKÝCH SÍTÍ JE POUZE INFORMATIVNÍ DLE PODKLADŮ POSKYTNUTÝCH JEDNOTLIVÝMI SPRÁVCI SÍTÍ, PŘED ZAPOČETÍM STAVEBNÍCH PRACÍ JE NUTNÉ PROVÉST JEDNOTLIVÝMI SPRÁVCI PŘESNÉ VYTÝČENÍ
 - DISPOZICE MOSTU VYCHÁZÍ ZE ZAMĚŘENÍ A PROVEDENÉ DIAGNOSTIKY
 - SOUŘADNICOVÝ SYSTÉM S-JTSK. VÝŠKOVÝ SYSTÉM BpV



PODÉLNÝ ŘEZ A-A
M 1 : 100

PŘÍČNÝ ŘEZ B-B
M 1 : 100



OBJEDNATEL: <div></div> <div>SPRÁVA ŽELEZNIČNÍ DOPRAVNÍ CESTY, s.o. DLÁŽDĚNÁ 1003/7 110 00 PRAHA 1 - NOVÉ MĚSTO</div>		ZHOTOVITEL: <div></div> <div>AF-CITYPLAN s.r.o. MAGISTRŮ 1275/13 140 00 PRAHA 4 - MICHLE tel.: +420 277 005 500 www.af-cityplan.cz</div>	
HLAVNÍ INŽENÝR PROJEKTU: <div></div> <div>Ing. VLADISLAV ŠEŘEL</div>	ZODPOVĚDNÝ PROJEKTANT: <div></div> <div>Ing. ONDŘEJ JANOTA</div>	VYPRACOVAL: MARTIN WOHLGEMUTH	KONTROLOVAL: Ing. LÁSZLÓ SZÍKORA
NÁZEV PROJEKTU: <div>REKONSTRUKCE ŽST CHRSTAVA</div>			
ČÁST:	MOSTY, PROPUSTKY A ZDI		
STAVEBNÍ OBJEKT:	SO 52-20-02 Železniční most v ev. km 10.216 - demolice		
PŘÍLOHA:	STÁVAJÍCÍ STAV - PŘEHLEDNÝ VÝKRES		
KRAJ:	LIBERECKÝ KRAJ	ČÁST:	ČÍSLO OBJEKTU:
DATUM:	7/2019	D.2.1.4	3
STUPEŇ:	DUR		
MĚŘÍTKO:	-		
Č. ZAKÁZKY:	2017/0097	ČÍSLO PŘÍLOHY:	
		3	